

PROFIL DESA

DESA ANJIR SERAPAT MUARA I



**KECAMATAN ANJIR MUARA
KABUPATEN BARITO KUALA
TAHUN 2025**

PETA DESA



PETA DESA ANJIR SERAPAT MUARA I KEC. ANJIR MUARA KAB. BARITO KUALA



Mesjid Nurshalihin
Ds ASM I RT.01 (Sai Uluak)



Mesjid Al-Inayah
Ds ASM I RT.07 (Handi Barabai)



Langgar Al-Taqwa
Ds ASM I RT.03 (Kanoko)



Langgar Al-Amin
Ds ASM I RT.04 (Sai Ahas)



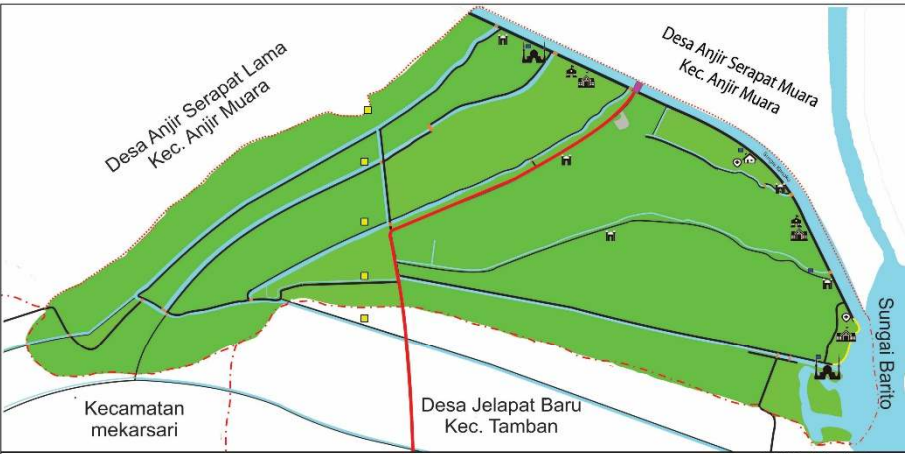
Langgar Nurul Huda
Ds ASM I RT.05 (Sakarayung)



Langgar Miftahul Jannah
Ds ASM I RT.08 (Handi Petarang)



Langgar Darul Ikhshan
Ds ASM I RT.09 (Handi Petarang)

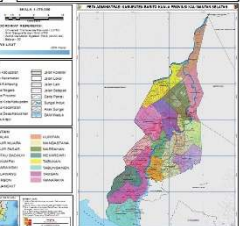


Luas Wilayah	: 15,5 Km ²
	: 1550 Ha
	: 15.500.000 m ²
Pemukiman	: 8 Ha
Persawahan	: 1472 Ha
Perkebunan	: 5 Ha
Pekarangan	: 2 Ha
Hutan	: 10 Ha
Perkantoran	: 0,50 Ha
Pekuburan	: 2 Ha
Prasarana Umum dll	: 51 Ha
Ketinggian	: 1 s/d 3 Meter dpl
Suhu	: 26°C - 27°C
Jumlah Penduduk 2021	: 2.440
Laki-laki	: 1.250
Perempuan	: 1.190
Jumlah KK	: 799
Jumlah RT	: 8 RT
Jarak ke Kecamatan	: 5 km
Jarak ke Kabupaten	: 60 km

Legenda :

Jalan Kabupaten :	Mesjid :	Kantor Desa :	Sutet :
Jembatan Kabupaten :	Langgar :	Poskesdes :	Pamsimas :
Jalan Desa :	Sekolah Dasar :	Batas Desa :	
Jembatan :	TK & Paud :	Batas Kecamatan :	

Poskesdes Kemuning Ds ASM I RT.05 (Sakarayung)	SDN ASM I.1 Ds ASM I RT.03 (Kanoko)	SDN ASM I.3 Ds ASM I RT.07 (Handi Barabai)	TK Mutiara Bangsa Ds ASM I RT.05 (Sakarayung)	TPA Darul Muttaqin Ds ASM I RT.05 (Sakarayung)	Kantor Desa Ds ASM I RT.05 (Sakarayung)
Langgar Darul Ikhshan Ds ASM I RT.09 (Handi Petarang)	Pustu (Puskemas Pembantu) Ds ASM I RT.03 (Kanoko)	SDN ASM I.2 Ds ASM I RT.02 (Sai Uluak)	PAUD Kemuning Ds ASM I RT.05 (Sakarayung)	TK Pelita Bangsa Ds ASM I RT.07 (Handi Barabai)	TPA Misbahul Munir Ds ASM I RT.07 (Handi Barabai)
					Posyandu Kemuning 1 Ds ASM I RT.03 (Kanoko)





DATA POKOK DESA ANJIR SERAPAT MUARA I UPDATE BULAN JANUARI TAHUN 2025

Berdasarkan fakta sejarah ataupun cerita tetua masyarakat menyatakan bahwa Desa Anjir Serapat Muara I pada awalnya merupakan suatu bagian dari Desa Anjir Serapat Muara, namun setelah adanya pengerukan sungai Kanoko dan dibarengi dengan banyaknya penambahan penduduk serta masuknya pembangunan di wilayah ini, maka para tokoh masyarakat mempunyai inisiatif untuk mengembangkan wilayah ini dengan menjadikan suatu wilayah tersendiri. Pada sekitar tahun 1984 Desa ini dimekarkan dengan menjadi sebuah Desa yang diberi nama Desa Anjir Serapat Muara 1 sampai sekarang.

Menurut informasi dari tetua masyarakat atau cerita orang tua dahulu bahwa yang pernah menjabat sebagai Kepala Desa Anjir Serapat Muara I adalah sebagai berikut :

1. Tahun 1984 s/d 1994 : AMAT U.
2. Tahun 1994 s/d 2000 : SYAHRANI
3. Tahun 2000 s/d 2002 : MUHDAN (PJ)
4. Tahun 2002 s/d 2008 : H. SUBELI
5. Tahun 2008 s/d 2014 : MUSADIQ
6. Tahun 2014 s/d 2015 : JAYA HIDAYATULLAH S.SOS.(PJ)
7. Tahun 2015 s/d 2019 : MUSADIQ
8. Tahun 2020 s/d 2021 : JAYA HIDAYATULLAH S.SOS.(PJ)
9. Tahun 2021 s/d Sekarang : KASPUL ANWAR

Desa Anjir Serapat Muara I merupakan salah satu desa di Kecamatan Anjir Muara berada di bagian Selatan dari Ibu kota Kabupaten Barito Kuala. Terletak pada S 3°13'9.534" dan E 114°32'3.9336" Bujur Timur dengan batas batas wilayah sebagai berikut:

- 1) Sebelah Utara, berbatasan dengan Desa Anjir Serapat Muara
- 2) Sebelah Timur, berbatasan dengan Sungai Barito

- 3) Sebelah Selatan, berbatasan dengan Desa Jelapat Baru Kec Tamban
- 4) Sebelah Barat, berbatasan dengan Desa Anjir Serapat Lama

Luas wilayah wilayah Desa Anjir Serapat Muara I adalah 15,05 km² yang terdiri dari 08 RT. Desa Anjir Serapat Muara I berada pada ketinggian 0,2 – 3 mdpl yang kemampuan dan kesuburan tanahnya dipengaruhi oleh pasang surut air dan sebagian tergenang dan didominasi oleh rawa. Secara keseluruhan wilayah Desa Anjir Serapat Muara I merupakan daerah dataran rendah yang relatif datar.

Luas lahan yang ada terbagi dalam beberapa peruntukan, dapat dikelompokkan seperti untuk fasilitas umum, pemukiman, pertanian, kegiatan ekonomi dan lain-lain, yang terdiri dari :

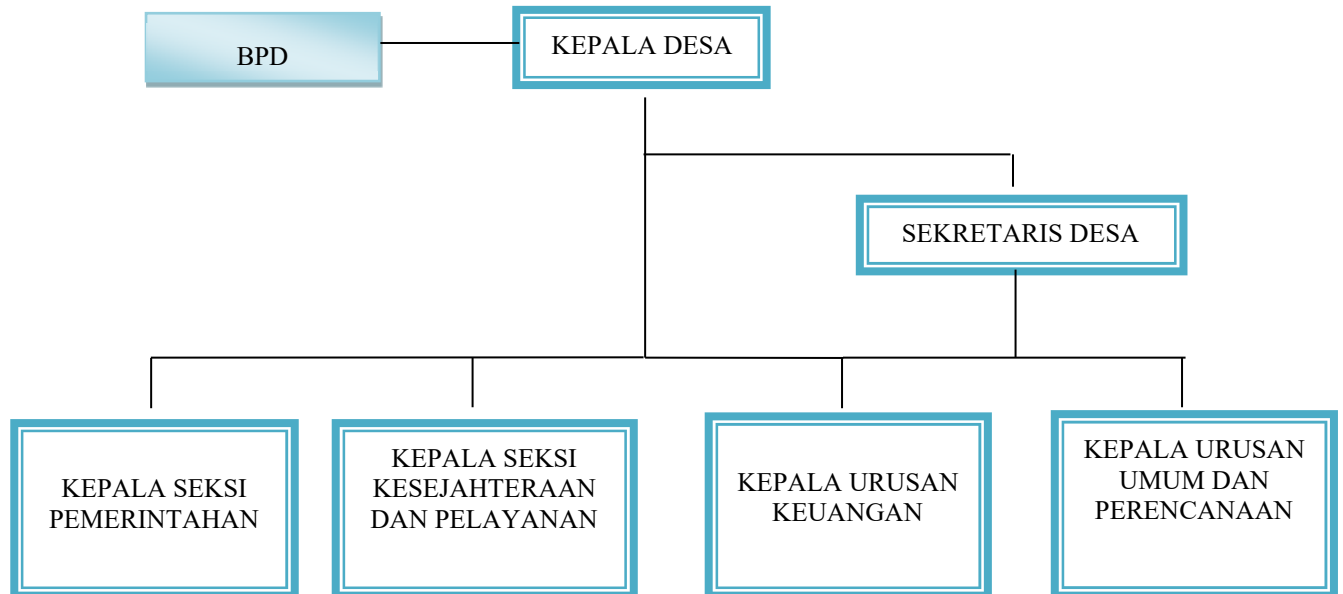
Luas dan Pemanfaatan Tanah

No	Tata Guna Tanah	Luas
1	Tanah Pemukiman	94 Ha
2	Tanah Persawahan	1.354,5 Ha
3	Tanah Perkebunan	25 Ha
4	Tanah Pekarangan	7 Ha
5	Tanah Perkantoran	1,5 Ha
6	Jalan, Sungai, Kuburan, dll	30 Ha

A. DATA APARAT PEMERINTAHAN DESA

1) Pemerintahan Desa

STRUKTUR ORGANISASI PEMERINTAH DESA ANJIR SERAPAT MUARA I KECAMATAN ANJIR MUARA KABUPATEN BARITO KUALA



NO	NAMA NIK	L/P	TEMPAT TANGGAL LAHIR	AGAMA	JABATAN	PENDIDIKAN TERAKHIR	NOMOR DAN TANGGAL SK	KETERANGAN No. HP
01	KASPUL ANWAR 6304040209700002	L	Banjar, 17-11-1972	ISLAM	KEPALA DESA	SLTA/MA	01 JULI 2021	081254551587
02	AKHMADI 6304040402760004	L	Sei Ulak 04-02-1976	ISLAM	SEKRETARIS DESA	SLTA	NO.04 TAHUN 2016 23 JUNI 2016	081348450010
03	KHAIRIL ILMI 6304042609890001	L	Kandangan, 26-09-1989	ISLAM	KASI PEMERINTAHAN	STRATA 1 PEND. MATEMATIKA	NO.04 TAHUN 2016 23 JUNI 2016	081649799967
04	BAHRANI 6304043008890001	L	Anjir Serapat Muara I 30-08-1988	ISLAM	KASI KESRA & PELAYANAN	STRATA 1 PGSD	NO.04 TAHUN 2016 23 JUNI 2016	085705523651
05	IIN ANDINI 6304046204930001	P	Guntung Payung, 22-04-1993	ISLAM	KAUR UMUM & PERENCANAAN	STRATA 1 PEND. BIOLOGI	NO.04 TAHUN 2016 23 JUNI 2016	082136485405
06	DWI ANJARWATI 6304036802840002	P	Tulung Agung, 28-02-1984	ISLAM	KAUR KEUANGAN	DIPLOMA III PEND. BAHASA INGGRIS BISNIS	NO.04 TAHUN 2016 23 JUNI 2016	085820002995
07	DITA AULIA RAHILAH 6304045012010001	L	Anjir Muara, 10-12-2001	ISLAM	STAF	SLTA	NO.08 TAHUN 2025 02 JANUARI 2025	085654468419
08	SODOMO 6301012808860005	L	Bontok, 28-08-1986	ISLAM	STAF	SLTA	NO.16 TAHUN 2021 01 JULI 2021	083143280820

- 2) Data BPD
 Ketua BPD : RAHMADI (0857-051-1851)
 Wakil Ketua : BHRUDIN (0823-5127-4180)
 Sekretaris : MISPAWATI (0815-2852-7423)
 Ketua Bidang Penyelenggaraan
 Dan Pembinaan Kemasyarakatan : ERNAWATI
 Ketua Bidang Pembangunan Dan
 Pemberdayaan Masyarakat Desa : IDEHAM KHALID
 Anggota : 1. AJIAN NOOR
 2. AZIZAH (0852-5004-0145)
- 3) Data RT
 Ketua RT.01 : RAHMAD
 Ketua RT.02 : NORHASANI (0821-5353-7693)
 Ketua RT.03 : SUKARDIANSYAH (0853-4954-0913)
 Ketua RT.04 : SANUSI
 Ketua RT.05 : TUGIRAN (0852-5108-7215)
 Ketua RT.06 : TARMIDI (0822-5581-2354)
 Ketua RT.07 : YULI PANCA NUGRAHA (0857-5388-9091)
 Ketua RT.08 : YUSNI
- 4) DATA LPM
 Ketua LPM : PUAD (0853-4771-7749)
 Sekretaris : - ARMAN
 Anggota : - RAISAL
 - ABDUL KARIM
 - MAHYUNI

B. DATA UMUM

1. Tipologi Desa/Kelurahan :
2. Klasifikasi Desa/Kelurahan : SWADAYA
3. Kategori Desa/Kelurahan :
4. Komoditas Unggulan Berdasarkan Luas Tanam : Padi
5. Komoditas Unggulan Berdasarkan Nilai Ekonomi : Padi
6. Luas Wilayah : 15,5 km² = 1550 Ha = 15.500.000 m²
 - a. Lahan Persawahan : 1.201,50 Ha
 - b. Lahan Pemukiman : 250 Ha
 - c. Lahan Perkebunan : 12 Ha
 - d. Lahan Pekarangan : 20 Ha
 - e. Hutan : 10 Ha
 - f. Perkantoran/Sekolah : 4 Ha
 - g. Lahan Lainnya : 52,50 Ha
7. Luas Tanah Kas Desa : 5.780 m² = 0,6 Ha

8. Orbitasi (Jarak dari Pusat Pemerintahan) :

- a. Jarak dari Pusat Pemerintahan Kecamatan : 6 Km
- b. Jarak dari Pusat Pemerintahan Kota : 25 Km
- c. Jarak dari kota/Ibukota Kabupaten : 65 Km
- d. Jarak dari Ibukota Provinsi : 60 Km

9. Daerah Sungai

NO	NAMA SUNGAI	PANJANG SUNGAI	KETERANGAN
1	Sungai Barito	500 m	Sepanjang Titian RT.01
2	Sungai Kanoko	4,5 Km	Mulai dari Rt. 03 Sampai Rt. 08 Berbatasan dengan desa Anjir Serapat Lama
3	Sungai Ulak	3,8 Km	Mulai dari Jembatan Mesjid Nurusholihin sampai Batas desa Jelapat Baru Kec. Tamban
4	Sungai Ahas	3 Km	Sepanjang Jalan Sei Ahas
5	Sungai Sakarayung	1 Km	Sepanjang Jalan Sakarayung
6	Sungai Simpang Nyonyah	4 Km	Berada di Rt. 06
7	Sungai Handil Barabai	4 Km	Berada di Rt. 07
8	Sungai Handil Patarang	3,6 Km	Berada di Rt. 08

10. Jalan

NO	NAMA JALAN	PANJANG JALAN	KETERANGAN
1	Jl. Kanoko	4,5 km	
2	Jl. Taman Sari Bunga	4 km	
3	Jl. Tembus Sei Ulak	1 km	
4	Jl. Sei. Ahas	3 km	
5	Jl. Sakarayung	1 km	
6	Jl. Simpang Nyonyah	4 km	
7	Jl. Handil Barabai	4 km	
8	Jl. Handil Patarang	3,6 km	
9	Jl. Sungai Ulak	3,5 km	

11. Iklim

1) Musim Kemarau

Musim kemarau pada bulan Juli s/d September dengan suhu 26 C sampai dengan 34 C.

2) Musim Penghujan

Musim penghujan pada bulan Oktober s/d bulan April dengan suhu 25 C sampai dengan 32 C dengan curah hujan 2100 mm.

12. Cuaca

1) Awan / Kabut.

Pada saat Musim kemarau akibat dari pembukaan lahan yang dilakukan di beberapa tempat secara serampangan sering mengakibatkan kabut tebal dan asap hal tersebut mengganggu kenyamanan aktifitas lalu lintas jalan.

2) Angin.

Angin Timur terjadi pada Bulan Oktober sampai April berhembus dari arah barat ke timur, angin barat terjadi pada bulan Juli sampai dengan September berhembus dari arah timur ke barat yang kecepatan angin maks 10 kuata dan min 3 kuata serta kecepatan rata-rata 6 kuata.

13. Suhu.

Kondisi suhu untuk wilayah Desa Anjir serapat muara I berkisar antara 26,15 Derajat sampai dengan 27,05 Derajat Celcius.

14. Curah hujan

Curah hujan untuk wilayah Desa Anjir serapat muara I mencapai 2100 mm dan tidak berpotensi Banjir karena aliran air langsung mengarah ke Sungai Barito.

15. Jumlah Penduduk

Berdasarkan Data Administrasi Pemerintahan Desa, Jumlah penduduk yang tercatat secara Administrasi pada Desember 2024 berjumlah 2266 Jiwa. Dari Jumlah tersebut, Jumlah Laki-Laki sebanyak 1154 jiwa dan Perempuan sebanyak 1112 jiwa.

Adapun rincian penduduk berdasarkan jenis secara rinci dapat dilihat pada table dibawah ini :

Jumlah Penduduk Januari Tahun 2025

	RT 01	RT 02	RT 03	RT 04	RT 05	RT 06	RT 07	RT 08	JUMLAH
KK	55	113	111	61	109	85	121	58	713
Lk	115	176	192	99	166	153	176	85	1154
Pr	109	170	188	98	164	132	164	80	1112
Jmlh Jiwa	224	346	380	197	330	285	340	165	2266

Guna menentukan kebijakan pembangunan secara tepat diperlukan pula data kependudukan berdasarkan kelompok umur. Persebaran penduduk menurut umur sangat diperlukan untuk mengambil kebijakan yang berkaitan dengan banyak sektor seperti tenaga kerja, pendidikan, dan lain-lain. Dengan mengetahui sebaran penduduk kelompok umur dominan di suatu wilayah maka dapat dilakukan kebijakan yang lebih tepat dan efisien untuk pengembangan wilayah tersebut. Jumlah penduduk Desa Anjir Serapat Muara I berdasarkan kelompok umur tahun 2024 pada tercantum dalam tabel sebagai berikut :

Jumlah Penduduk Desa Anjir Serapat Muara I
Berdasarkan kelompok umur tahun 2023

No	RT	Kelompok Unsur														JML
		0-4	5-9	10-14	15-19	20-24	25-29	30-34	35-39	40-44	45-49	50-54	55-59	60-64	65-	
1.	01	5	15	19	20	13	19	15	20	14	9	3	2	0	6	150
2.	02	25	40	36	31	46	37	41	43	35	27	21	22	13	19	398
3.	03	20	23	31	23	22	31	33	34	30	24	20	15	13	17	336
4.	04	9	24	24	25	17	24	24	20	17	17	9	12	7	7	226
5.	05	20	20	20	17	33	20	20	37	24	19	20	13	11	21	285
6.	06	10	23	23	23	27	23	23	23	20	12	10	9	3	14	210
7.	07	21	45	42	44	38	42	45	41	32	26	24	20	20	28	420
8.	08	7	26	26	25	23	26	26	13	10	15	7	8	1	7	210
<i>Jumlah</i>		117	226	221	208	219	222	227	231	182	149	114	101	68	119	2266
<i>Persentase</i>		4,87 %	9,40 %	9,19 %	8,65 %	9,11 %	9,23 %	9,44 %	9,61 %	7,57 %	6,20 %	4,74 %	4,20 %	2,83 %	4,95 %	100 %

Jumlah Penduduk Desa Anjir Serapat Muara I Berdasarkan Pendidikan

TK	SD	SMP	SMU	Diploma	S1-S3	Jumlah
	1116	571	304	10	45	2.046

Jumlah Penduduk Berdasarkan Usia Kerja

No	RT	10-14	15-19	20-26	27-40	41-56	56 -
1.	01	19	20	13	19	15	20
2.	02	36	31	46	37	41	43
3.	03	31	23	22	31	33	34
4.	04	24	25	17	24	24	20
5.	05	20	17	33	20	20	37
6.	06	23	23	27	23	23	23
7.	07	42	44	38	42	45	41
8.	08	26	25	23	26	26	13
JUMLAH		221	208	219	222	227	231

16. Pekerjaan/Mata Pencaharian (Berdasarkan KK & KTP) :

a. Wiraswasta/pedagang

: 450 Orang

- b. Petani / Pekebun : 394 Orang
- c. Buruh Tani : 26 Orang
- d. Mengurus Rumah Tangga : 450 Orang
- e. Pelajar/Mahasiswa : 396 Orang
- f. Karyawan Swasta : 94 Orang
- g. Karyawan Honorer : 13 Orang
- h. Pegawai Negeri Sipil (PNS/ASN) : 12 Orang
- i. Buruh Harian Lepas : 11 Orang
- j. Pelaut : 1 Orang
- k. Transportasi : 2 Orang
- l. Tukang Listrik : 1 Orang
- m. Bidan : 1 Orang
- n. Sopir : 1 Orang
- o. Tidak/Belum Bekerja : 578 Orang
- p. Lainnya : - Orang

17. Data Rumah Penduduk

NO	WILAYAH ASM I	BANYAKNYA (buah)	KETERANGAN
1	RT.01	55	45 rumah sdh memiliki nomor rumah
2	RT.02	105	85 rumah sdh memiliki nomor rumah
3	RT.03	95	85 rumah sdh memiliki nomor rumah
4	RT.04	60	45 rumah sdh memiliki nomor rumah
5	RT.05	95	95 rumah sdh memiliki nomor rumah
6	RT.06	65	45 rumah sdh memiliki nomor rumah
7	RT.07	110	80 rumah sdh memiliki nomor rumah
8	RT.08	52	45 rumah sdh memiliki nomor rumah
Jumlah		637	

18. Tingkat Pendidikan Masyarakat

- a. Lulusan pendidikan umum : 1714 Orang
 - Taman Kanak-kanak : Orang
 - Sekolah Dasar/sederajat : 1.116 Orang
 - SMP / Sederajat : 571 Orang
 - SMA / Sederajat : 304 Orang
 - Diploma I / II : 2 Orang
 - Diploma III / D3 : 8 Orang
 - Sarjana S1 : 34 Orang
 - Sarjana S2 : Orang
 - Sarjana S3 : Orang
- b. Lulusan pendidikan khusus : 142 Orang
 - Pondok Pesantren : 15 Orang
 - Pendidikan Keagamaan : 120 Orang
 - Sekolah Luar Biasa : Orang
 - Kursus Keterampilan : 7 Orang
- c. Tidak lulus dan tidak sekolah : 656 Orang
 - Tidak lulus : 269 Orang

- Tidak bersekolah : 387 Orang

19. Sarana dan Prasarana :

- a. Kantor Desa : 1 Buah
- b. Prasarana Kesehatan
 - Puskesmas : 1 Buah
 - Puskesmas Pembantu : Buah
 - Poskesdes : 1 Buah
 - Posyandu dan Polindes : 2 Buah
 - Poskesdes Pembantu : 1 Buah
- c. Prasarana Pendidikan
 - Perpustakaan Desa : Buah
 - Gedung Sekolah PAUD : 1 Buah
 - Gedung Sekolah TK : 2 Buah
 - Gedung Sekolah SD : 3 Buah
 - Gedung Sekolah SMP : Buah
 - Gedung Sekolah SMA : Buah
 - Gedung Perguruan Tinggi : Buah
- d. Prasarana Ibadah
 - Mesjid : 2 Buah
 - Mushola : 5 Buah
 - Gereja : Buah
 - Pura : Buah
 - Vihara : Buah
 - Klenteng : Buah
- e. Prasarana Umum
 - Olahraga : 1 Buah
 - Kesenian/budaya : Buah
 - Balai pertemuan : Buah
 - Sumur desa : Buah
 - Pasar desa : 1 Buah
 - Lainnya : Buah
- f. Prasarana Transportasi
 - Jalan Desa (Aspal/Beton) : 2 Km
 - Jalan Kabupaten (Aspal/Beton) : 12 Km
 - Jalan Provinsi (Aspal/Beton) : Km
 - Jalan Nasional (Aspal/Beton) : Km
 - Tambatan Perahu : Buah
 - Perahu Motor : Buah
 - Lapangan Terbang : Buah
 - Jembatan Besi / Beton : 1 Buah
- g. Prasarana Air Bersih
 - Hidran Umum : Buah
 - Penampung Air Hujan : Buah
 - PAMSIMAS : 4 Buah
 - Pengolahan Air Bersih : Buah
 - Sumur Bor dengan Mesin Pompa : 3 Buah

- Sumur Bor dengan Dragon : 4 Buah
- Tangki Air Bersih : Buah
- h. Prasarana Sanitasi dan Irigasi
 - MCK Umum : Buah
 - Jamban Keluarga : Buah
 - Pintu Air : Buah
 - Saluran Irigasi : Meter

C. PERUBAHAN PENDUDUK

1) Angka Kelahiran

NO	RT	ANGKA KELAHIRAN		
		Tahun 2022 (jiwa)	Tahun 2023 (jiwa)	Tahun 2024 (jiwa)
1	Rt.01			
2	Rt.02			
3	Rt.03			
4	Rt.04			
5	Rt.05			
6	Rt.06			
7	Rt.07			
8	Rt.08			
JUMLAH				

2) Angka Kematian

NO	RT	ANGKA KEMATIAN (Jiwa)			
		Tahun 2021	Tahun 2022	Tahun 2023	Tahun 2024
1	Rt.01				
2	Rt.02				
3	Rt.03				
4	Rt.04				
5	Rt.05				
6	Rt.06				
7	Rt.07				
8	Rt.08				
JUMLAH					

3) Angka Penduduk Pindah – Keluar

NO	RT	ANGKA PINDAH-KELUAR (Jiwa)		
		Tahun 2022	Tahun 2023	Tahun 2024
1	Rt.01			
2	Rt.02			
3	Rt.03			
4	Rt.04			
5	Rt.05			
6	Rt.06			
7	Rt.07			

8	Rt.08			
JUMLAH				

4) Angka Penduduk Pindah – Datang

NO	RT	ANGKA PINDAH-KELUAR (Jiwa)		
		Tahun 2022	Tahun 2023	Tahun 2024
1	Rt.01			
2	Rt.02			
3	Rt.03			
4	Rt.04			
5	Rt.05			
6	Rt.06			
7	Rt.07			
8	Rt.08			
JUMLAH				

D. DATA TEMPAT IBADAH

1) Mesjid

NO	NAMA MESJID	ALAMAT & TELP
1	MESJID NURUSSHALIHIN	ANJIR SERAPAT MUARA I RT. 01
2	MESJID AL-INAYAH	ANJIR SERAPAT MUARA I RT. 07

2) Langgar

NO	NAMA LANGGAR	KET
1	Langgar DARUL TAQWA	ANJIR SERAPAT MUARA I Rt.03
2	Langgar AL-AMIN	ANJIR SERAPAT MUARA I Rt.04
3	Langgar NURUL HUDA	ANJIR SERAPAT MUARA I Rt.05
4	Langgar MIFTAHUL JANNAH	ANJIR SERAPAT MUARA I Rt.06
5	Langgar DARUL IHSAN	ANJIR SERAPAT MUARA I Rt.08

3) TPA

NO	NAMA TPA	KET
1	TPA DARUL MUTTAQIN	ANJIR SERAPAT MUARA I RT.05
2	TPA MISBAHUL MUNIR	ANJIR SERAPAT MUARA I RT.07

a) Data Rumah Sewa/Kost-Kosan dan Pemilik

NO	PEMILIK	ALAMAT	JUMLAH
1	SUKARDIANSYAH	ASM I RT.03	1
2	H. HAYATULLAH	ASM I RT.03	1
3	ADRAWIYAH	ASM I RT.05	1
4	M. DANI IRWANDI	ASM I RT.05	1
5	ABD MUIS	ASM I RT.06	3
6	KUSNAN	ASM I RT.06	1
7	GIRIANSYAH	ASM I RT.07	4

b) Data Organisasi Keagamaan

NO	NAMA ORGANISASI	NAMA Pimpinan	ALAMAT & TELP
1	Grup Maulid Al-Habsyi Nadzirul Khair	KHAIRIL ILMU	ASM I RT.05
2	Grup Yasinan Malam Jum'at Nurul Huda	ABDULLAH	ASM I RT.05
3	Serikat Kematian RT.01 & RT.02	BASUNI	ASM I RT.02
4	Serikat Kematian RT.03 & RT.04	ZAINAL ABIDIN	ASM I RT.03
5	Serikat Kematian RT.05	PUAD	ASM I RT.05
6	Serikat Kematian RT.06	TARMIZI	ASM I RT.06
7	Serikat Kematian RT.07 & RT.08	JUMRAIN	ASM I RT.07
8	Grup Yasinan Malam Jum'at A-Taqwa	JAMHURI	ASM I RT.03
9	Grup Maulid Al-Habsyi NURUSSHOLIHIN	NORHASANI	ASM I RT.01

c) Data Fasilitas Kesehatan

NO	JENIS FASILITAS	ALAMAT	JUMLAH TENAGA MEDIS	KET
1	Puskesmas Pembantu	ANJIR SERAPAT MUARA I RT. 03	1 orang	
2	PUSKESDES KEMUNING	ANJIR SERAPAT MUARA I RT. 05	-	

E. DATA SARANA PENDIDIKAN

NO	NAMA PAUD	PENGELOLA	ALAMAT & TELP
1	PAUD Kemuning	YANTI	ANJIR SERAPAT MUARA I RT. 05

NO	NAMA SEKOLAH	ALAMAT & TELP
1	TK Mutiara Bangsa	ANJIR SERAPAT MUARA I RT.05
2	TK Pelita Bangsa	ANJIR SERAPAT MUARA I RT.07

NO	NAMA SEKOLAH	ALAMAT & TELP
1	SDN ANJIR SERAPAT MUARA I. 1	ANJIR SERAPAT MUARA I RT. 01
2	SDN ANJIR SERAPAT MUARA I.2	ANJIR SERAPAT MUARA I RT. 03
3	SDN ANJIR SERAPAT MUARA I.3	ANJIR SERAPAT MUARA I RT. 07

F. TOKOH AGAMA (TOGA) DAN TOKOH MASYARAKAT (TOMAS)

RT	NAMA TOGA	NO.HP	KET
01	1. H. Bambang	0852-5128-9275	
02	2. Bahrudin 3. Abdullah B 4. Basuni	0823-5127-4180	
03	5. Sulaiman		
04	6. Muhammad Amin		
05	7. Mas'ud 8. Abdullah	0853-3225-3187	
06	9. Tarmiji 10. Yuliansyah	0852-4840-3973 0821-5344-0277	
07	11. Samsul 12. Aliansyah		
08	13. M. Saleh	0821-4819-5767	

RT	NAMA TOMAS	NO. HP	KET
01	1. Basri 2. Rahmat 3. Kaspul Anwar		
02	1. Norhasani 2. Padlullah 3. Akhmadi	0821-5353-7693 0831-4162-7899 0858-4935-0924	
03	4. Jamhuri 5. Sukardiansyah 6. Zainal Abidin	0812-5157-0605 0853-4954-0913 0831-4169-2135	
04	7. Ideham Khalid 8. Arbain	0853-4845-9685	

	9. Muhtar Abidin		
05	10. Tugiran 11. Puad 12. Syahbudin	0822-5225-6572 0853-4771-7749	
06	13. Syamsi 14. Tarmidi 15. Abd Muis 16. H. Mahdani	0821-5391-7759 0853-9080-0770 0852-4874-0979	
07	17. Abdullah 18. Rahmadi 19. Jumrain	0815-2275-3514 0857-0513-1851 0815-2852-7397	
08	20. Syaripudin 21. Mahyuni	0823-5727-6865	

G. KEAMANAN

a. Intern TNI / POLRI

1) Babinsa Desa Anjir serapat muara I Koramil Anjir muara Kodim 1005 Marabahan

NO	NAMA	PANGKAT	JABATAN
1	Priyanto	-	BABINSA

2) Bhabinkamtibmas Desa Anjir serapat muara I

NO	NAMA	PANGKAT	JABATAN
1	AKHMAD MURDANI, SH.	BRIPTU / 89100246	Bhabinkamtibmas

3) Petugas SATLINMAS

NO.	ANGGOTA SATLIMAS			
	NAMA DAN TEMPAT TANGGAL LAHIR	NO. SATLINMAS (ATAU NIK)	ALAMAT / ASM I	NO.HP
1.	ANANG SALEH	6304022005680001	RT.04	0853-9115-9907
2.	SYAIPUL ANWAR	6304041008920003	RT.01	0831-3129-5452
3.	RATNO	6304040707930002	RT.02	
4.	BARNUDIN	6304040404730001	RT.03	
5.	SYARIPUDIN	6304040206720004	RT.08	0823-5727-6865
6.	ZAINAL ARIFIN	6304041307750001	RT.04	0853-8677-3898
7.	HADRIANSYAH	6304040606880002	RT.01	0831-1043-2067
8.	SAMSUDIN	6304041208780001	RT.07	
9.	HAMDANI	6304040612840001	RT.05	
10.	BARSUNI	6304041705870003	RT.06	0856-5220-0687

4) Poskamling

NO	Poskamling	Lokasi
1	Poskamling	Rt.02
2	Poskamling	Rt.03
3	Poskamling	Rt.04
4	Poskamling	Rt.05
5	Poskamling	Rt.06
6	Poskamling	Rt.07

H. PENUTUP

Demikian Profil Desa Anjir Serapat Muara I Kecamatan Anjir Muara Kabupaten Barito Kuala, dengan Data per-Tahun 2024.

Anjir Serapat Muara I, 02 Januari 2025

Kepala Desa,

KASPUL ANWAR
NIKD.6304042012